



UNIVERSITÉ
TOULOUSE III
PAUL SABATIER



TOULOUSE
AUCH - CASTRES

Midi-Pyrénées
UNIVERSITÉ TOULOUSE III

Le devenir des diplômé-e-s de la LP Génie Géomatique pour l'Aménagement du Territoire *Promotion 2014*

Université Toulouse III Paul Sabatier - Observatoire de la vie étudiante
25 août 2017

Taux de réponse et profil des répondants



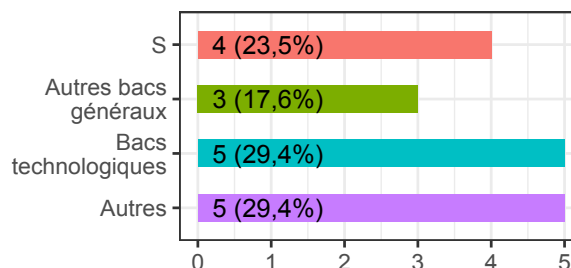
Sexe



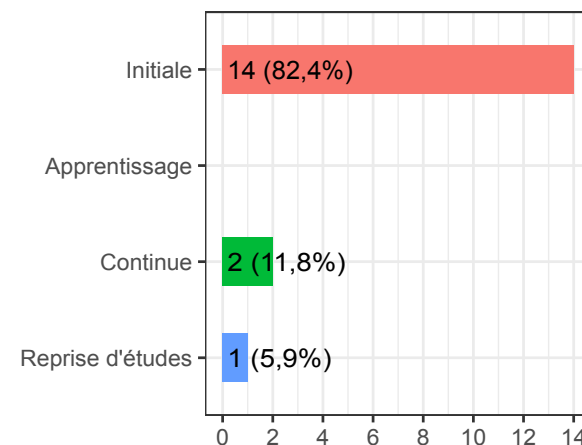
Nationalité



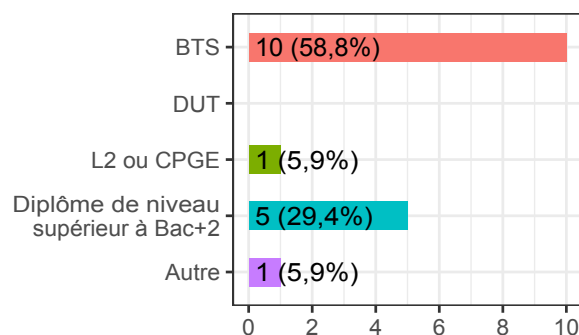
Série de bac



Régime d'inscription



Diplôme d'accès



Bourse



¹ Seules les répondant-e-s n'ayant pas interrompu leurs études avant la LP pendant plus de deux ans entrent dans l'analyse.

Poursuite d'études



7

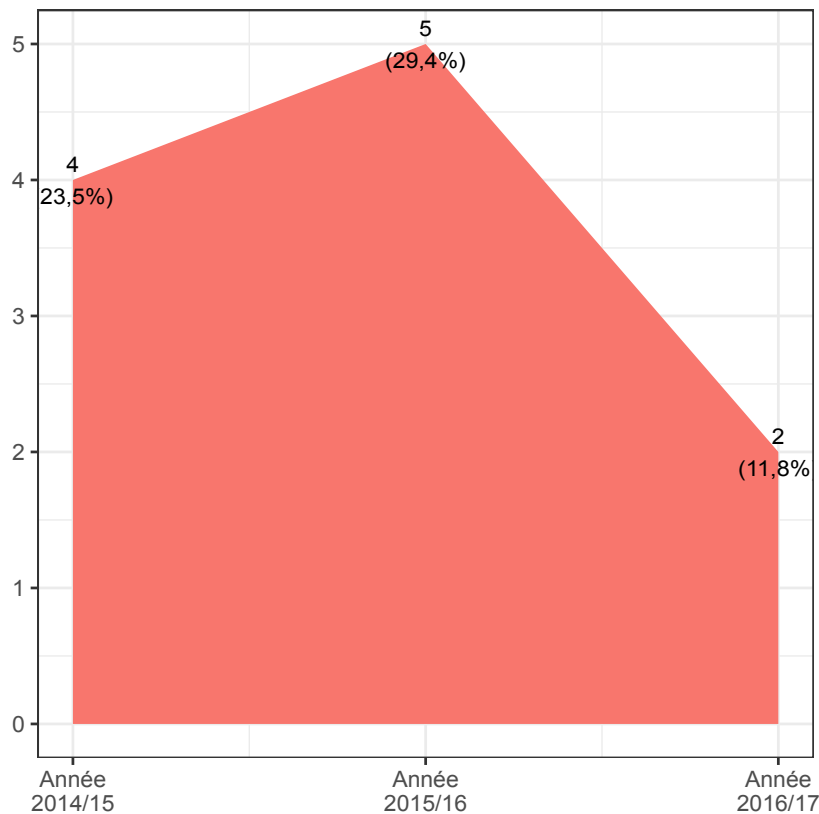
Diplômé(s) en poursuite d'études



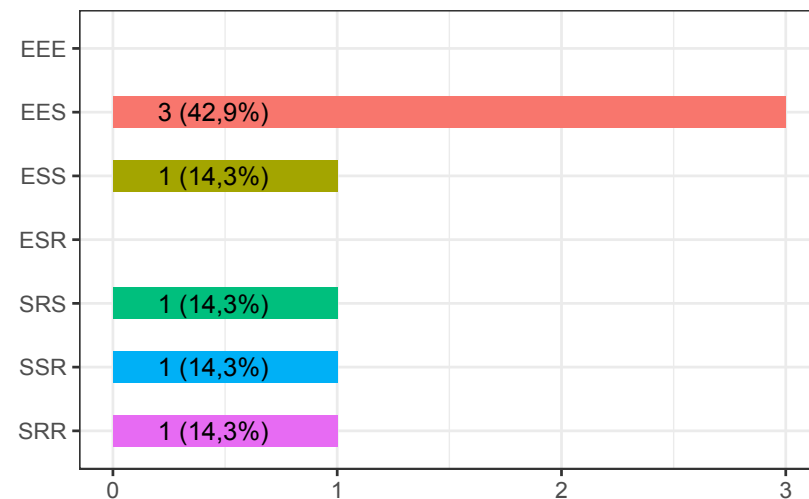
41,2

Taux de poursuite d'études

Poursuite d'études par année



Parcours



Parcours des diplômés lors des trois années d'études suivant l'obtention de la LP.

- E signifie qu'ils étaient en Poursuite d'études
- R signifie qu'ils étaient en Reprise d'études
- S signifie qu'ils étaient en Situation potentielle d'emploi (qu'ils étaient sur le marché du travail)

Par exemple : ESS signifie que le diplômé était en poursuite d'études la première année suivant l'obtention de la LP, puis les deux années suivantes sur le marché du travail.

Poursuite d'études - Année n+1



4

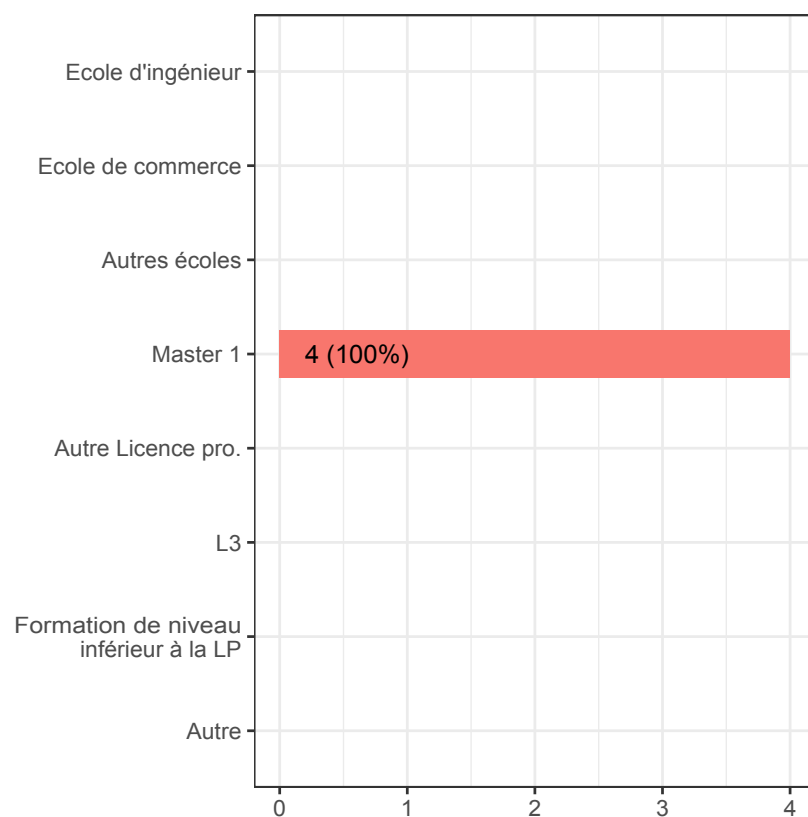
Poursuite d'études (23,5 %)



0

Poursuite d'études en alternance (0 %)

Type de formation



Formations suivies par type

Master 1

- Master 1 Géomatique
- Génie Géomatique pour l'Aménagement du territoire
- Géomatique image
- M1 SIGAT (Systèmes d'information géographique et aménagement des territoires)

Poursuite d'études - Année n+2



5

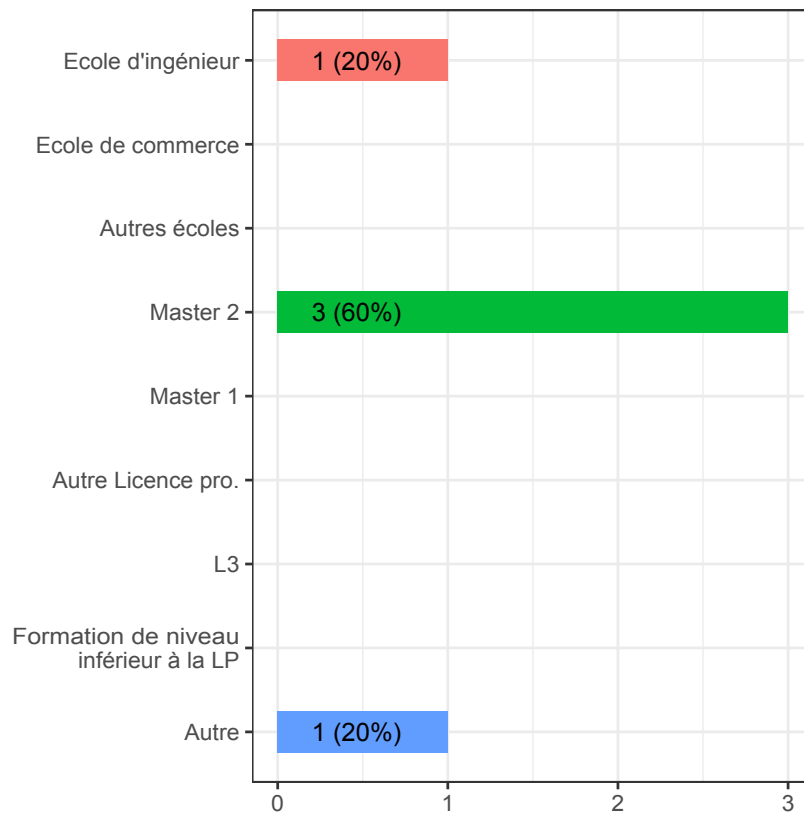
Poursuite d'études (29,4 %)



0

Poursuite d'études en alternance (0 %)

Type de formation



Formations suivies par type

Master 2

- Master 2 Ingénierie et Gestion de Projet ENvironnementaux
- M2 SIGMA (Sciences Géomatiques en environneMent et Aménagement)

Ecole d'ingénieur

- Master 1 hydrographie

Autres formations

- Spécialisation informatique

Poursuite d'études - Année n+3



2

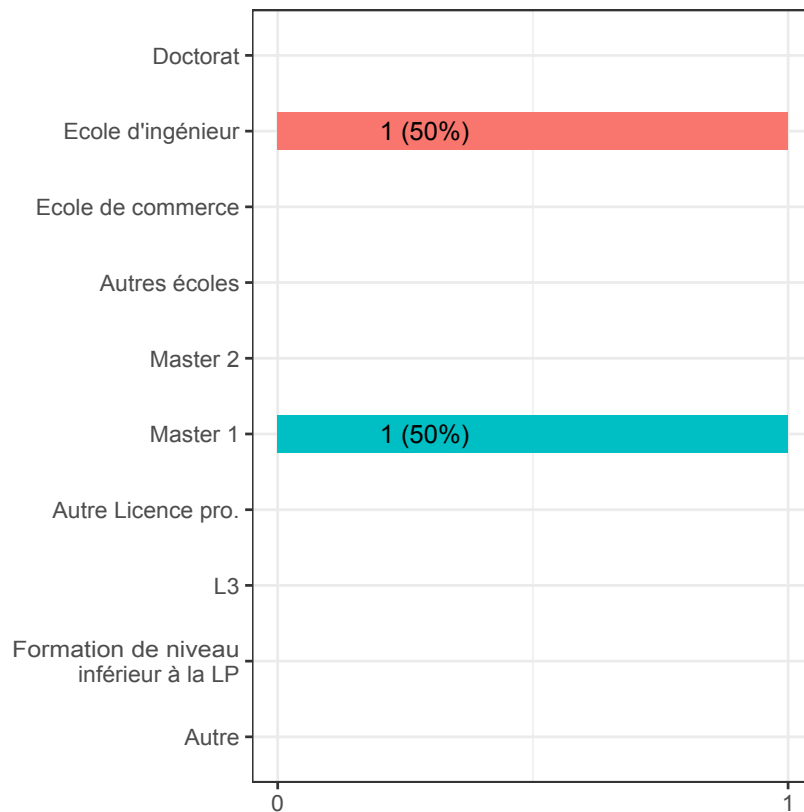
Poursuite d'études (11,8 %)



0

Poursuite d'études en alternance (0 %)

Type de formation



Formations suivies par type

Ecole d'ingénieur

- Master 2 hydrographie

Master 1

- Géographie et aménagement spécialité gestion environnement

Situation professionnelle



10

Diplômés en situation potentielle d'emploi (58,8 %)

Les indicateurs d'insertion professionnelle sont calculés à partir des diplômés s'étant présentés immédiatement et durablement sur le marché du travail suite à l'obtention du LP. Ils n'ont donc pas poursuivi d'études.

Situation professionnelle à 18 et 30 mois



Premier Emploi



9

Diplômés ayant occupé au moins un emploi (90 %)

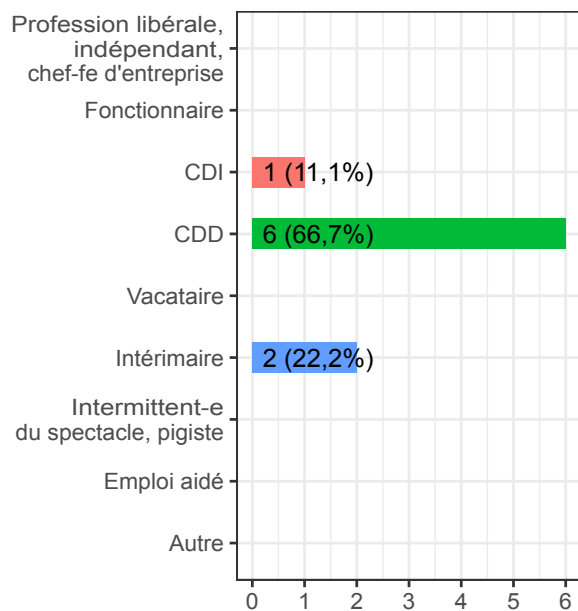


6

Durée médiane de recherche en mois

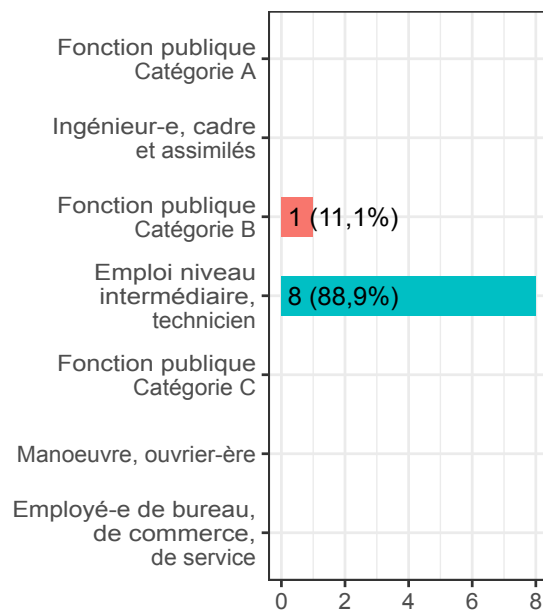
Type de contrat

% 11,1
Taux de CDI et assimilés



Niveau d'emploi

% 100
Taux d'emploi de niveau technicien



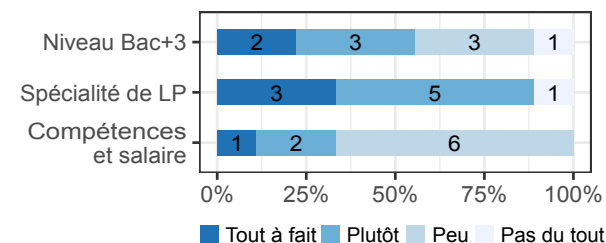
Temps de travail

100 %
Taux d'emploi à temps plein

Salaire

€ 1 400
Salaire net médian¹

Adéquation emploi-formation



¹ Primes incluses et pour un emploi à temps plein

Emploi à 18 mois



7

Diplômé(s) en emploi



70

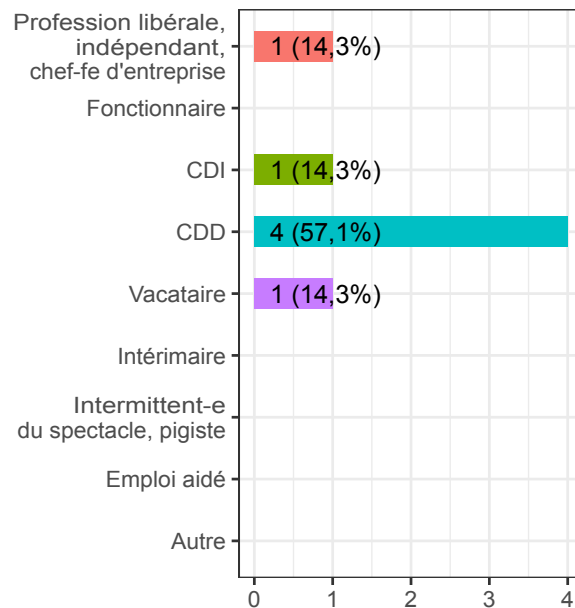
Taux d'insertion professionnelle¹

Type de contrat



28,6

Taux de CDI et assimilés

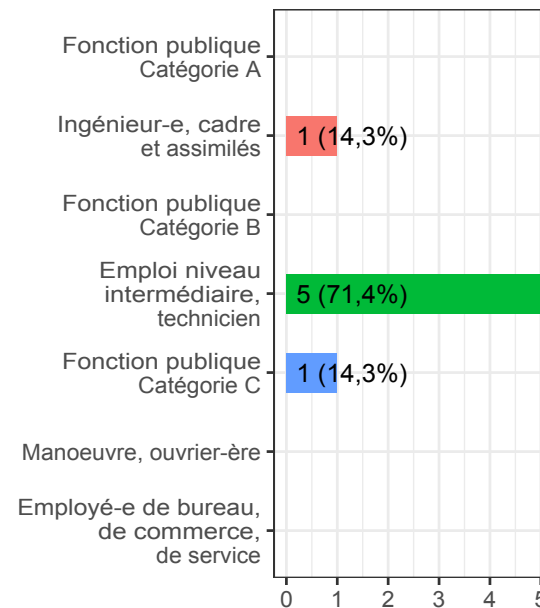


Niveau d'emploi



71,4

Taux d'emploi de niveau technicien



Temps de travail



100 %

Taux d'emploi à temps plein

Salaire



1 300

Salaire net médian²

² Primes incluses et pour un emploi à temps plein

¹ Diplômés en emploi / (Diplômés en emploi ou en recherche d'emploi)

Emploi à 30 mois (1)



7

Diplômé(s) en emploi



70

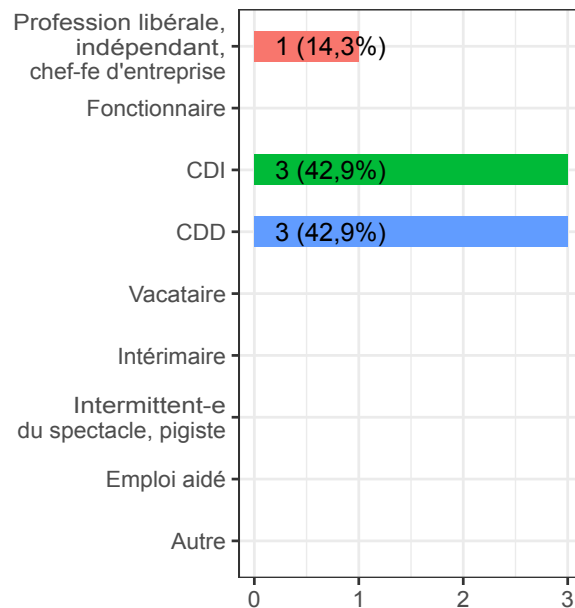
Taux d'insertion professionnelle¹

Type de contrat



57,1

Taux de CDI et assimilés

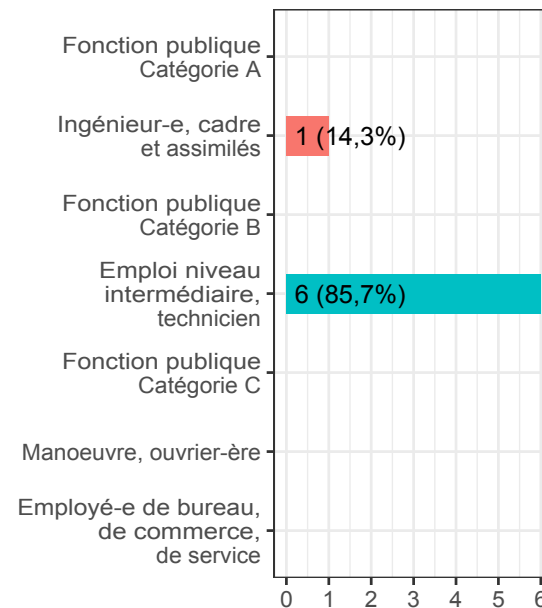


Niveau d'emploi



85,7

Taux d'emploi de niveau technicien



Temps de travail



100 %

Taux d'emploi à temps plein

Salaire



1 500

Salaire net médian²

² Primes incluses et pour un emploi à temps plein en France

¹ Diplômés en emploi / (Diplômés en emploi ou en recherche d'emploi)

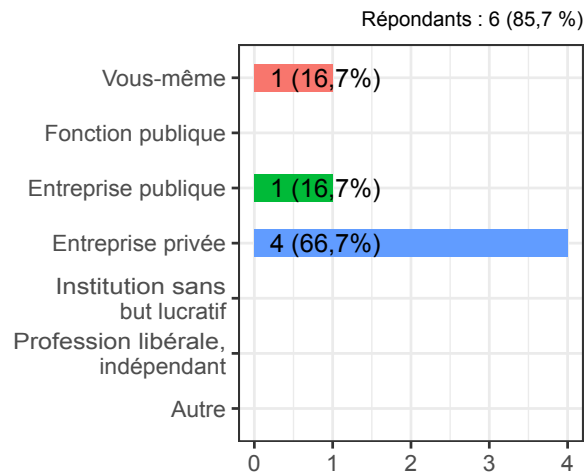
Emploi à 30 mois (2)

Intitulé et missions du poste

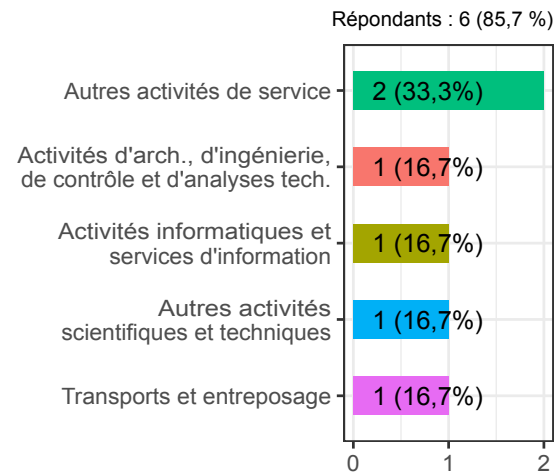
- **Assistante chef de projet** : Cartographie pour la montée en débit dans la région PACA
- **Dessinateur réseau** : Mise a jour du réseau Télécom d'Orange
- **Geomaticien** : Realiser des cartes, administrer une base de données géographiques, soutien à la formation de mon département à l'utilisation des logiciels SIG
- **Technicien DAO** : Dessin assisté par Ordinateur
- **Urbaniste cartographe** : Élaboration de PLU
- **GEOMETRE TOPOGRAPHE** : Nivellement - levée topographique - DAO

Emploi à 30 mois (3)

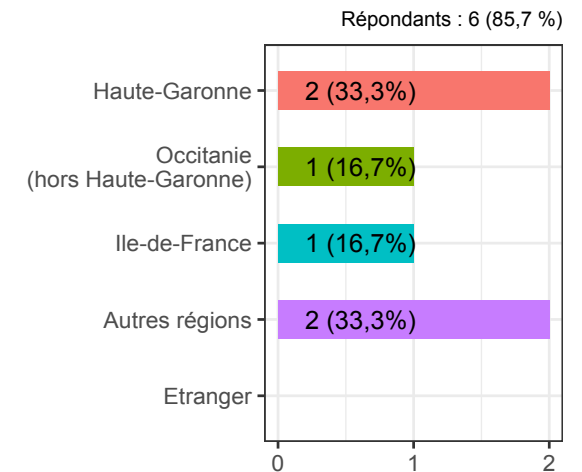
Type d'employeur



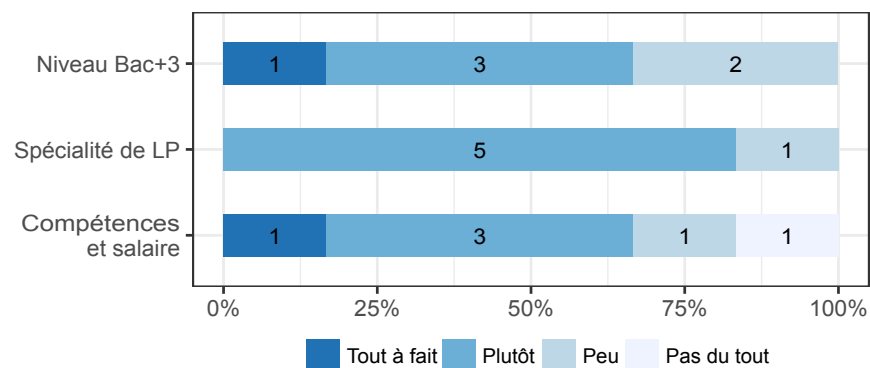
Secteur d'activité



Localisation



Adéquation emploi-formation



Perception de l'emploi

