



UNIVERSITÉ
TOULOUSE III
PAUL SABATIER



Université
de Toulouse



Midi-Pyrénées
UNIVERSITÉ TOULOUSE III

TOULOUSE
AUCH - CASTRES


Le devenir des diplômé-e-s de LP Génie Géomatique pour l'Aménagement du Territoire *Promotion 2014-15*

Université Toulouse III Paul Sabatier - Observatoire de la vie étudiante


11 juin 2018

Taux de réponse et profil des répondants

 25
Diplômés


 22
Répondants

 88
Taux de réponse


 22
Répondants de l'analyse¹

Sexe

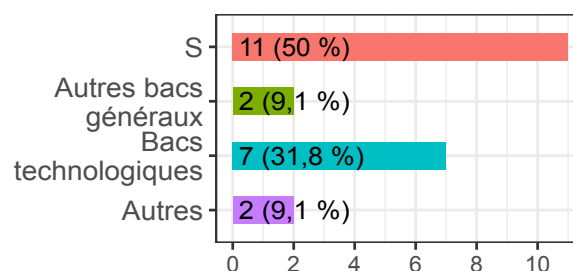
 5
Femmes (22,7 %)

 17
Hommes (77,3 %)

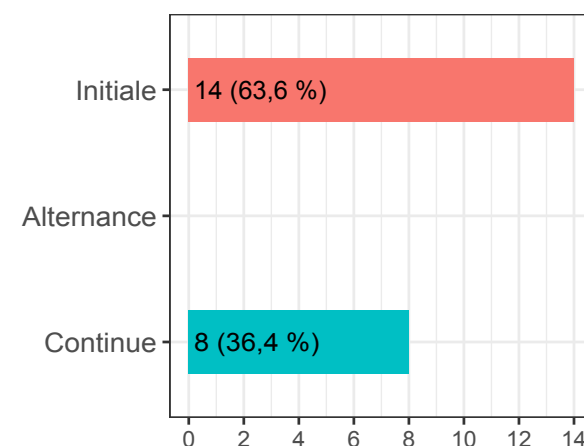
Nationalité

 0
Etrangère (0 %)

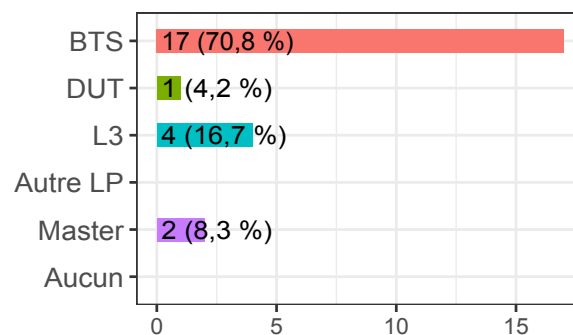
Série de bac



Régime d'inscription



Diplôme d'accès



Bourse

 22,7
Taux de boursiers

¹ Seules les répondant-e-s n'ayant pas interrompu leurs études avant le Master pendant plus de deux ans entrent dans l'analyse.

Poursuite d'études



4

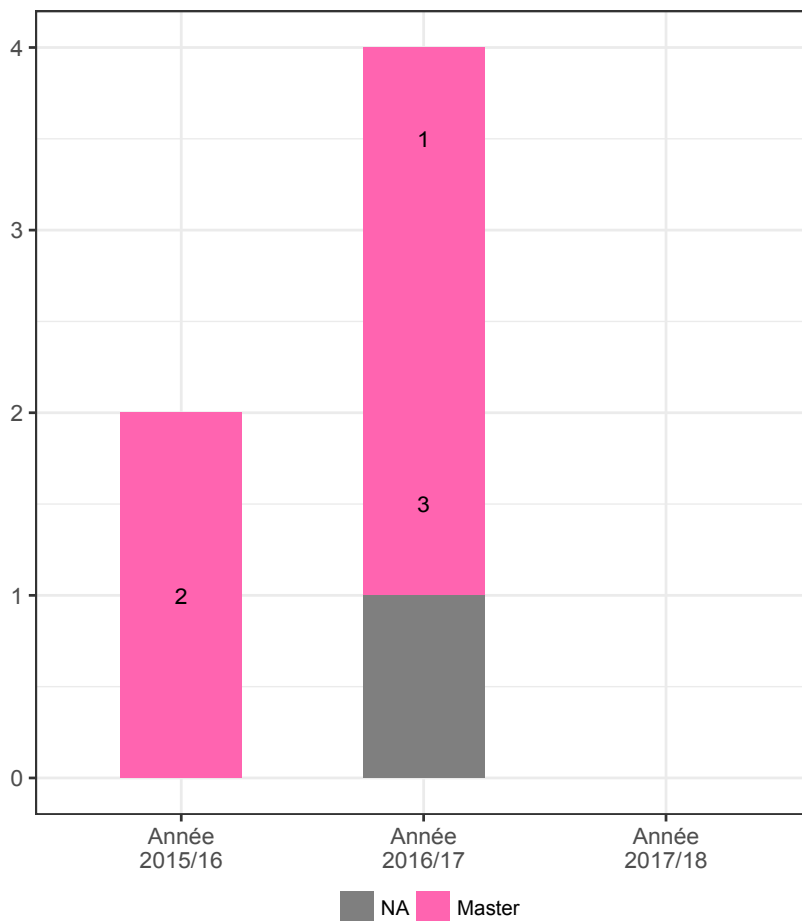
Poursuite d'études (18,2 %)



0

Poursuite d'études en doctorat (0 %)

Poursuite d'études par année



Formations suivies par année

- Année 2015/16
- Master Biologie et écologie pour la Forêt, l'Agronomie et la Gestion des Ecosystèmes (FAGE), spécialité Bois-Forêt-Développement Durable
 - Master foncier

- Année 2016/17
- Concours externe agent territorial categorie A
 - Management de ressources naturelles
 - Master Biologie et écologie pour la Forêt, l'Agronomie et la Gestion des Ecosystèmes (FAGE), spécialité Bois-Forêt-Développement Durable
 - Master foncier

Année 2017/18

Situation professionnelle

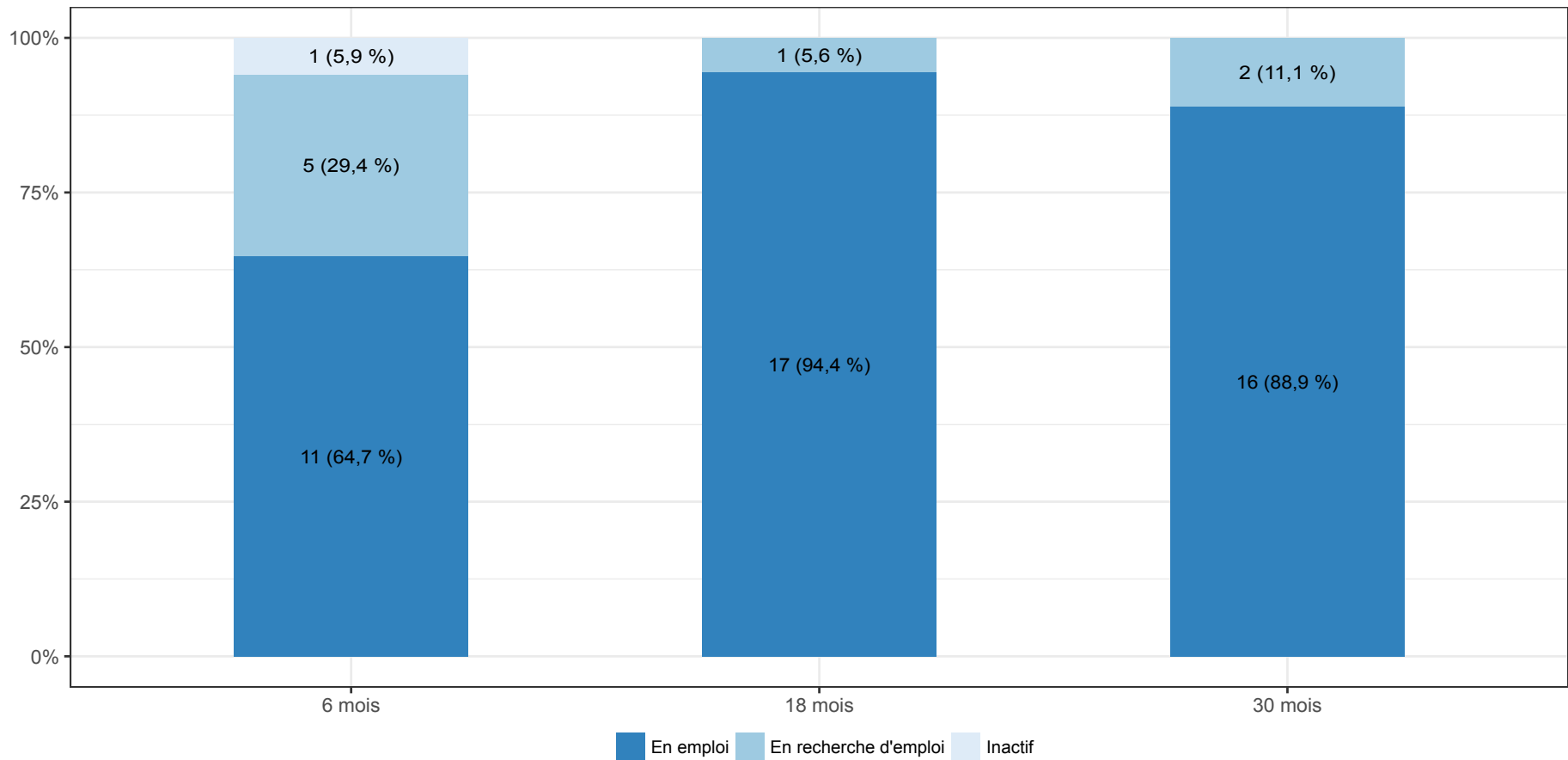


18

Diplômés en situation potentielle d'emploi (81,8 %)

Les indicateurs d'insertion professionnelle sont calculés à partir des diplômés s'étant présentés immédiatement et durablement sur le marché du travail suite à l'obtention du LP. Ils n'ont donc pas poursuivi d'études.

Situation professionnelle à 6, 18 et 30 mois



Premier Emploi



1,5

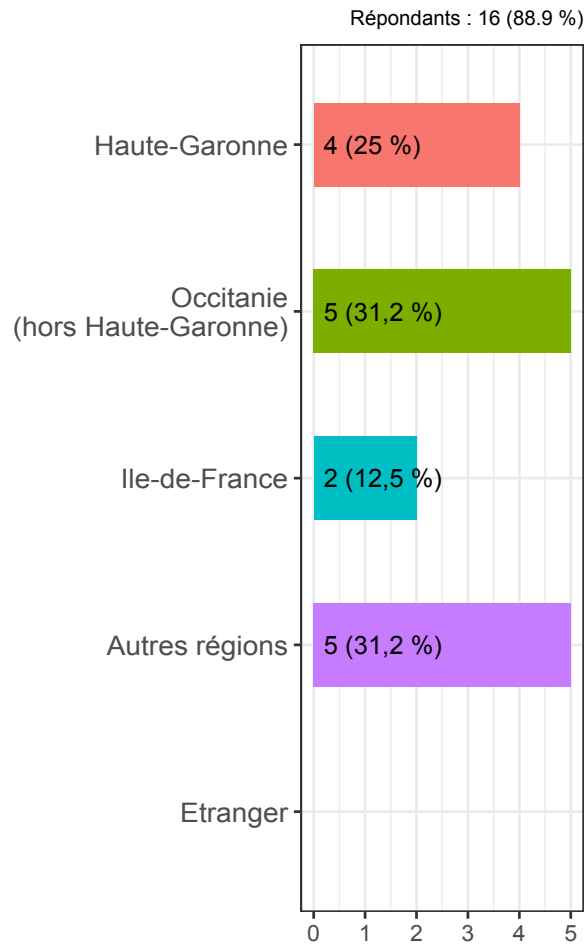
Durée médiane de recherche en mois



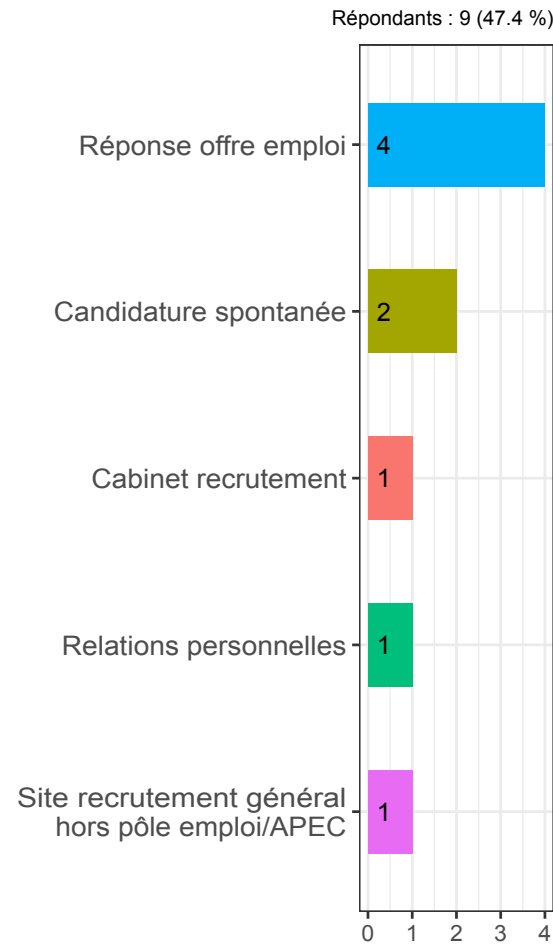
0

Embauche(s) par la structure d'accueil de stage (0 %)

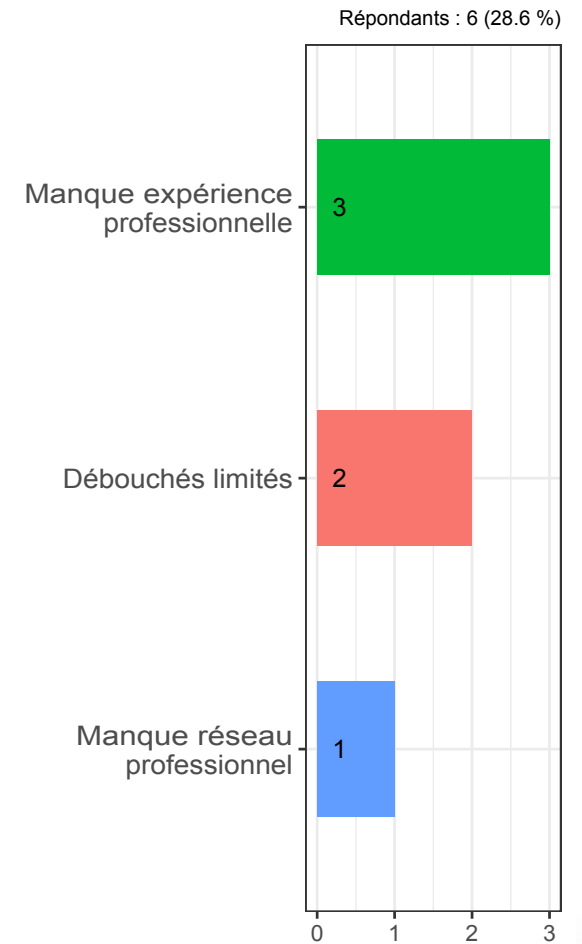
Localisation



Moyen d'accès



Difficultés d'accès



Emploi à 18 mois



17

Diplômé(s) en emploi



94,4

Taux d'insertion professionnelle¹

Type de contrat



50

Taux de CDI et assimilés

Niveau d'emploi



9,1

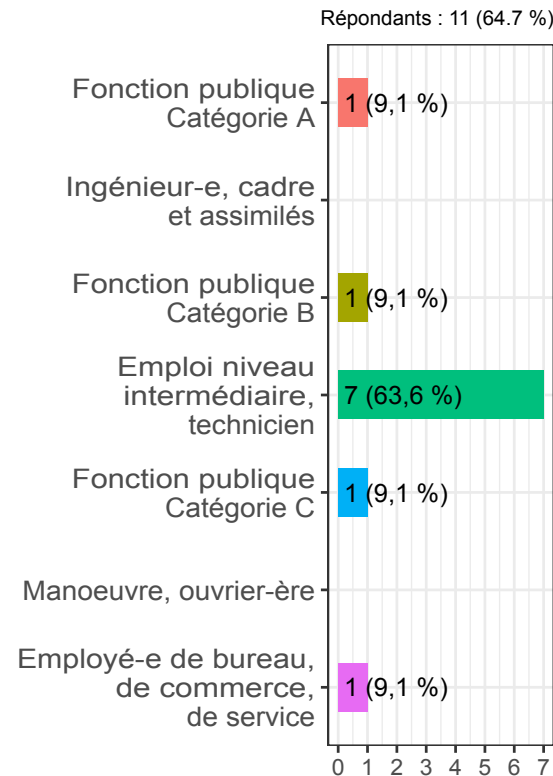
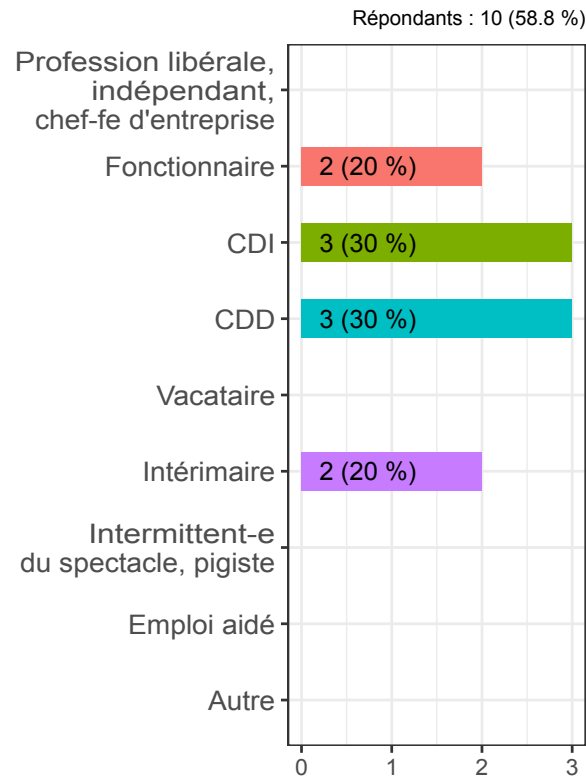
Taux d'emploi de niveau cadre

Temps de travail



81,8 %

Taux d'emploi à temps plein



Salaire



1 300

Salaire net médian²

² Primes incluses et pour un emploi à temps plein en France

¹ Diplômés en emploi / (Diplômés en emploi ou en recherche d'emploi)

Emploi à 30 mois (1)



16

Diplômé(s) en emploi



88,9

Taux d'insertion professionnelle¹

Type de contrat



73,3 %

Taux de CDI et assimilés

Niveau d'emploi



12,5 %

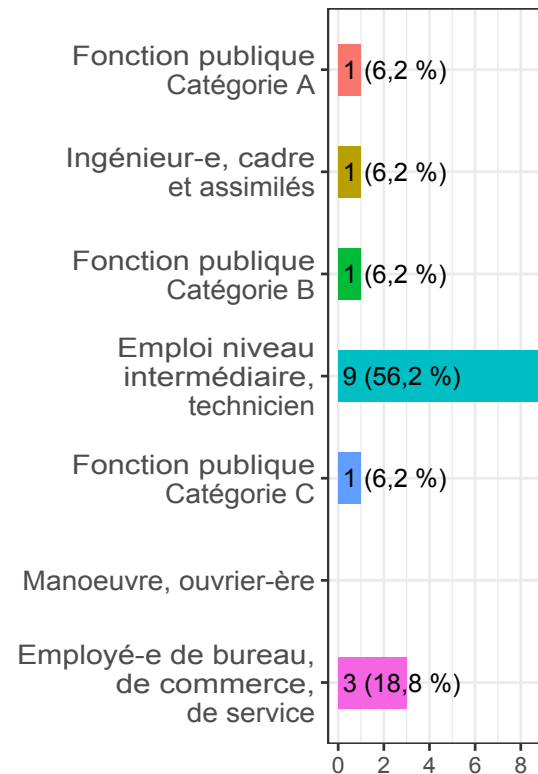
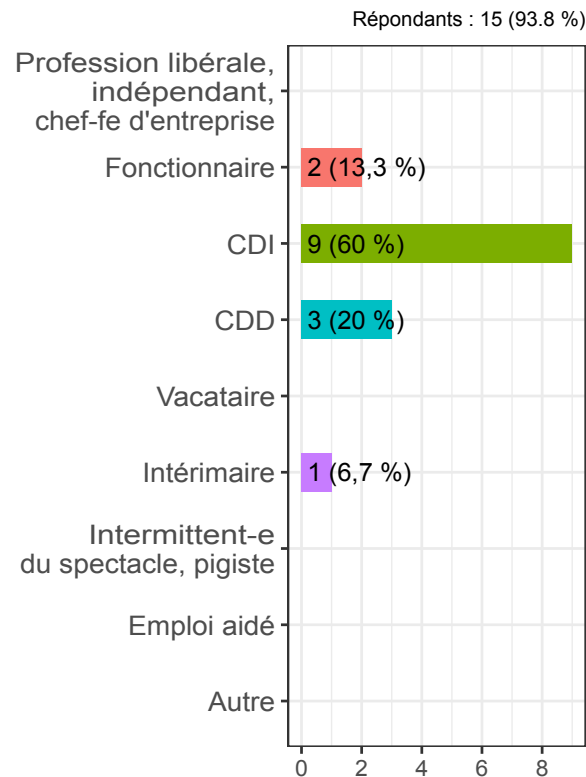
Taux d'emploi de niveau cadre

Temps de travail



93,8 %

Taux d'emploi à temps plein



Salaire



1 633

Salaire net médian²

² Primes incluses et pour un emploi à temps plein en France

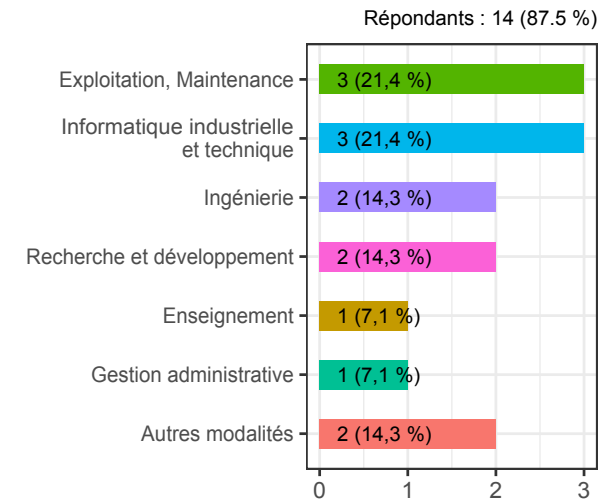
¹ Diplômés en emploi / (Diplômés en emploi ou en recherche d'emploi)

Emploi à 30 mois (2)

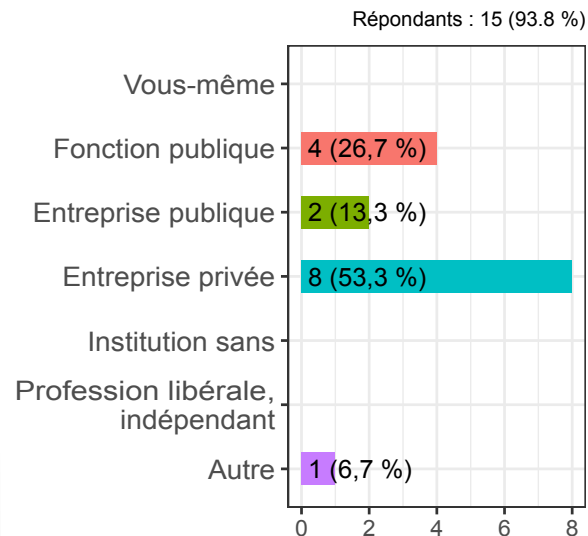
Intitulé du poste

- Géomaticien (2)
- Animateur périscolaire
- Géomaticienne - responsable SIG
- Garde du littoral
- Responsable SIG
- Cartographe
- Dessinatrice Géomètre
- Cartographe/Géomaticien
- Chargée de mission Sdage /gemapi
- Technicien bases de données patrimoine
- Technicien de production en teledetection
- GEOMATICIEN
- Technicien Etudes Réseaux
- Chargée de projets culturels
- Technicien SIG

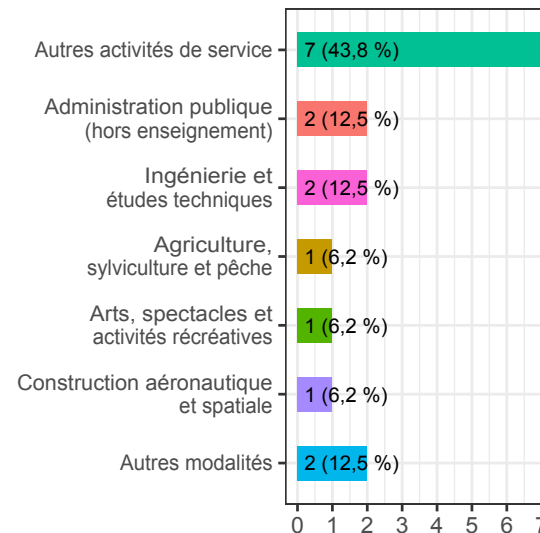
Domaine du poste



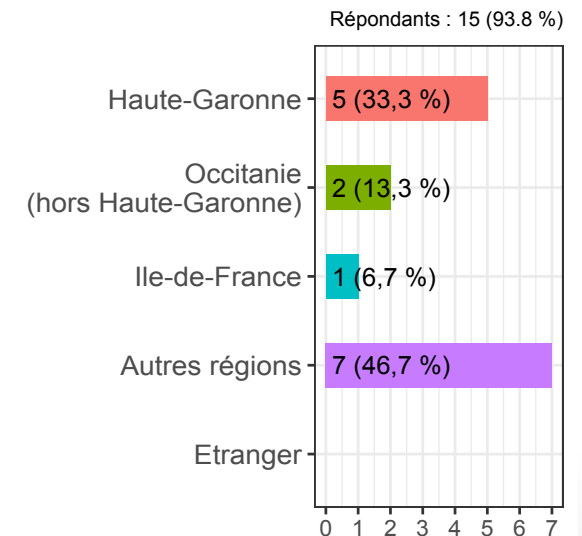
Type d'employeur



Secteur d'activité

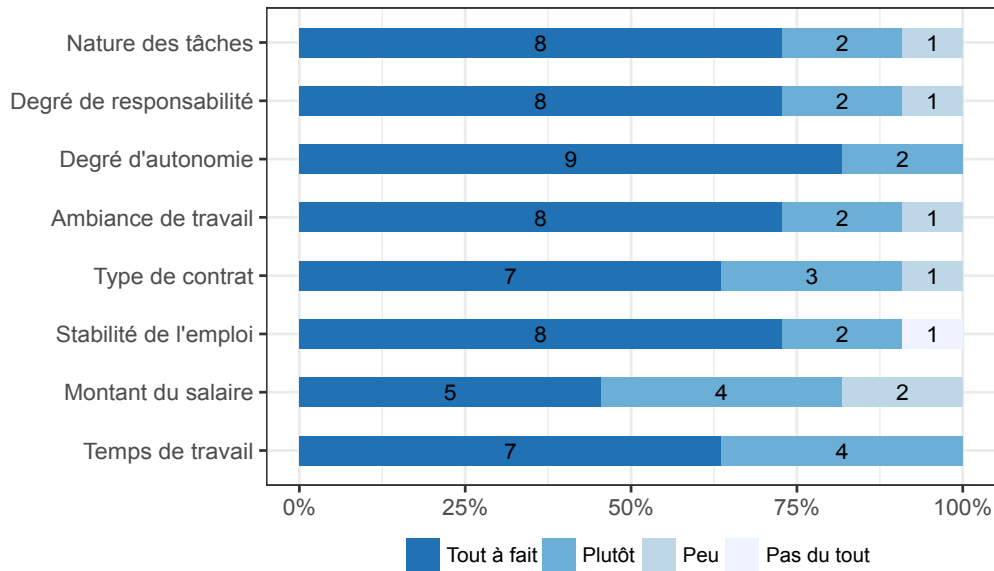


Localisation

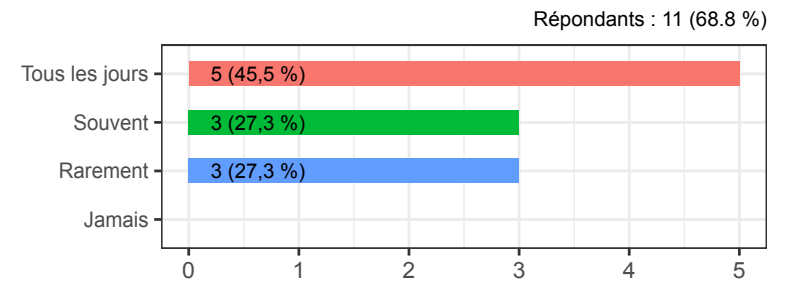


Emploi à 30 mois (3)

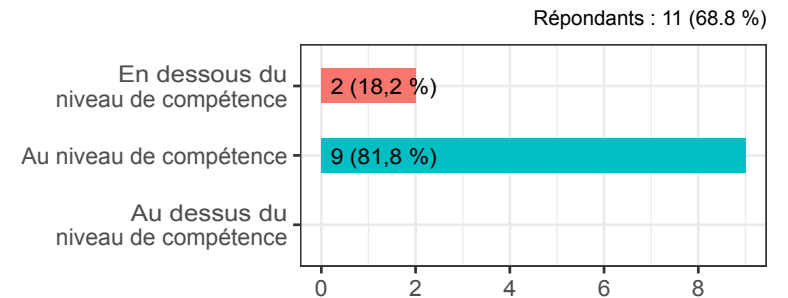
Satisfaction face à l'emploi



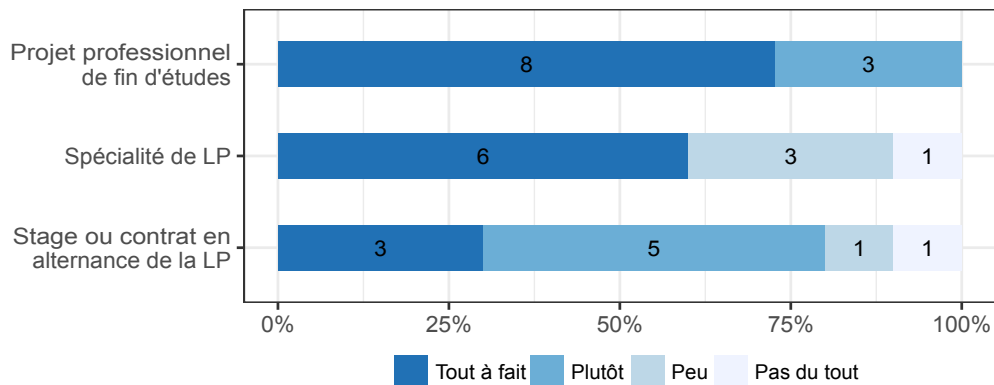
Usage des compétences acquises en LP



Niveau d'employabilité ressenti



Adéquation de l'emploi avec la formation



Niveau de diplôme ressenti

